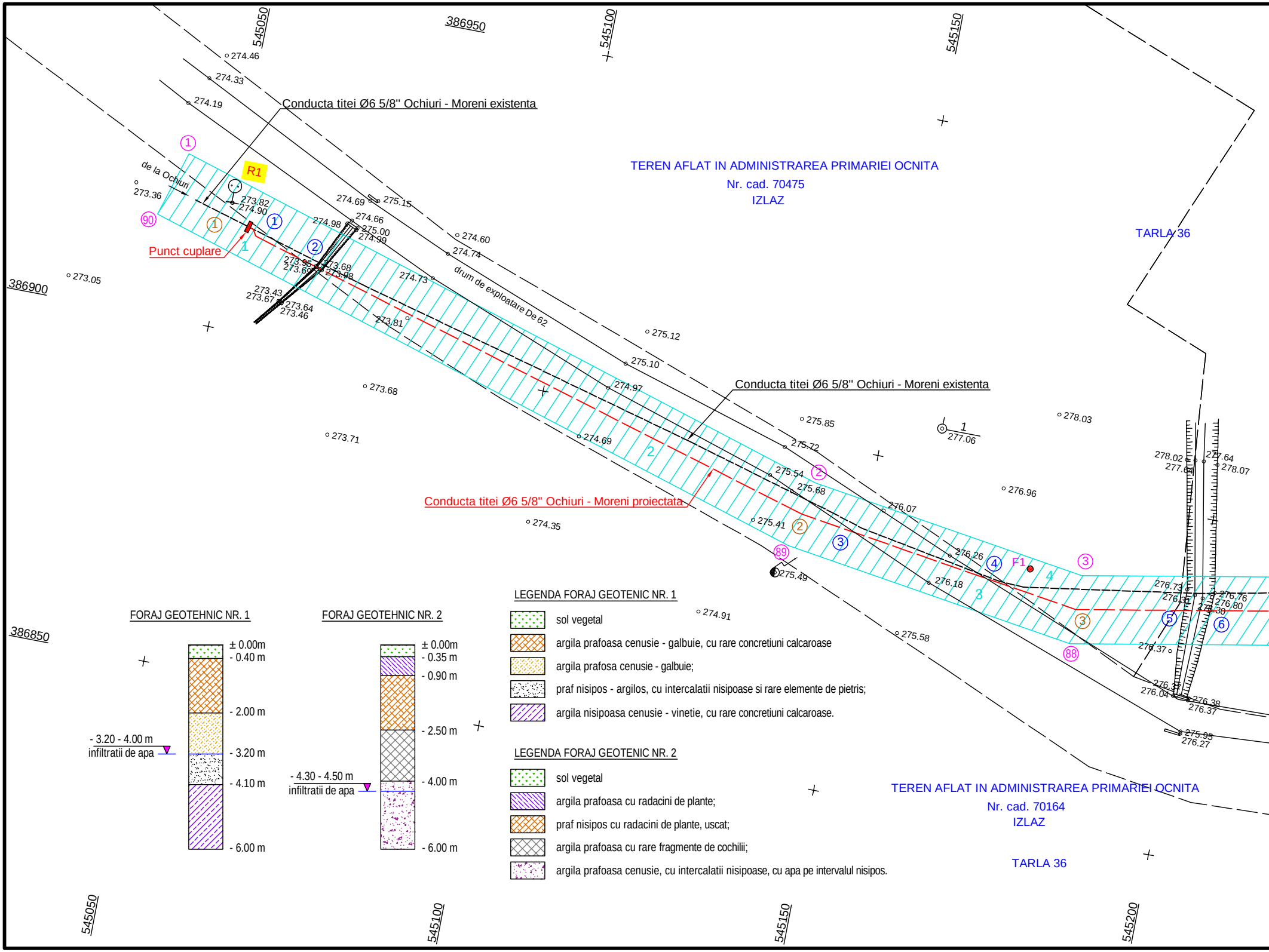
386950
386900
386850
545050
545100
545150
545200
274.46
274.33
274.19
Conducta titei Ø6 5/8'' Ochiuri - Moreni existenta
1
R1
de la Ochiuri
273.36
90
273.82
274.90
1
1
Punct cuplare
1
2
274.69
275.15
274.98
274.66
275.00
274.99
274.60
274.74
273.95
273.69
273.68
273.98
274.73
drum de exploatare De 62
273.43
273.67
273.64
273.46
273.81
273.05
273.68
273.71
275.12
275.10
274.97
274.69
2
TEREN AFLAT IN ADMINISTRAREA PRIMARIEI OCNITA
Nr. cad. 70475
IZLAZ
TARLA 36
Conducta titei Ø6 5/8'' Ochiuri - Moreni existenta
275.85
1
277.06
278.03
275.72
275.54
2
275.68
276.96
278.02
277.64
277.64
278.07
Conducta titei Ø6 5/8'' Ochiuri - Moreni proiectata
274.35
276.07
275.41
2
3
89
275.49
276.26
4
F1
4
3
276.18
3
276.73
276.31
276.76
276.80
276.30
5
6
3
88
276.37
274.91
275.58
276.37
276.04
276.38
276.37
275.95
276.27
TEREN AFLAT IN ADMINISTRAREA PRIMARIEI OCNITA
Nr. cad. 70164
IZLAZ
TARLA 36
FORAJ GEOTEHNIC NR. 1
± 0.00m
- 0.40 m
- 2.00 m
- 3.20 m
- 4.10 m
- 6.00 m
- 3.20 - 4.00 m
infiltratii de apa
FORAJ GEOTEHNIC NR. 2
± 0.00m
- 0.35 m
- 0.90 m
- 2.50 m
- 4.00 m
- 6.00 m
- 4.30 - 4.50 m
infiltratii de apa

LEGENDA FORAJ GEOTEHNIC NR. 1

- ▨ sol vegetal
- ▨ argila prafoasa cenusie - galbuie, cu rare concretiuni calcaroase
- ▨ argila prafosa cenusie - galbuie;
- ▨ praf nisipos - argilos, cu intercalatii nisipoase si rare elemente de pietris;
- ▨ argila nisipoasa cenusie - vinetie, cu rare concretiuni calcaroase.

LEGENDA FORAJ GEOTEHNIC NR. 2

- ▨ sol vegetal
- ▨ argila prafoasa cu radacini de plante;
- ▨ praf nisipos cu radacini de plante, uscat;
- ▨ argila prafoasa cu rare fragmente de cochilii;
- ▨ argila prafoasa cenusie, cu intercalatii nisipoase, cu apa pe intervalul nisipos.

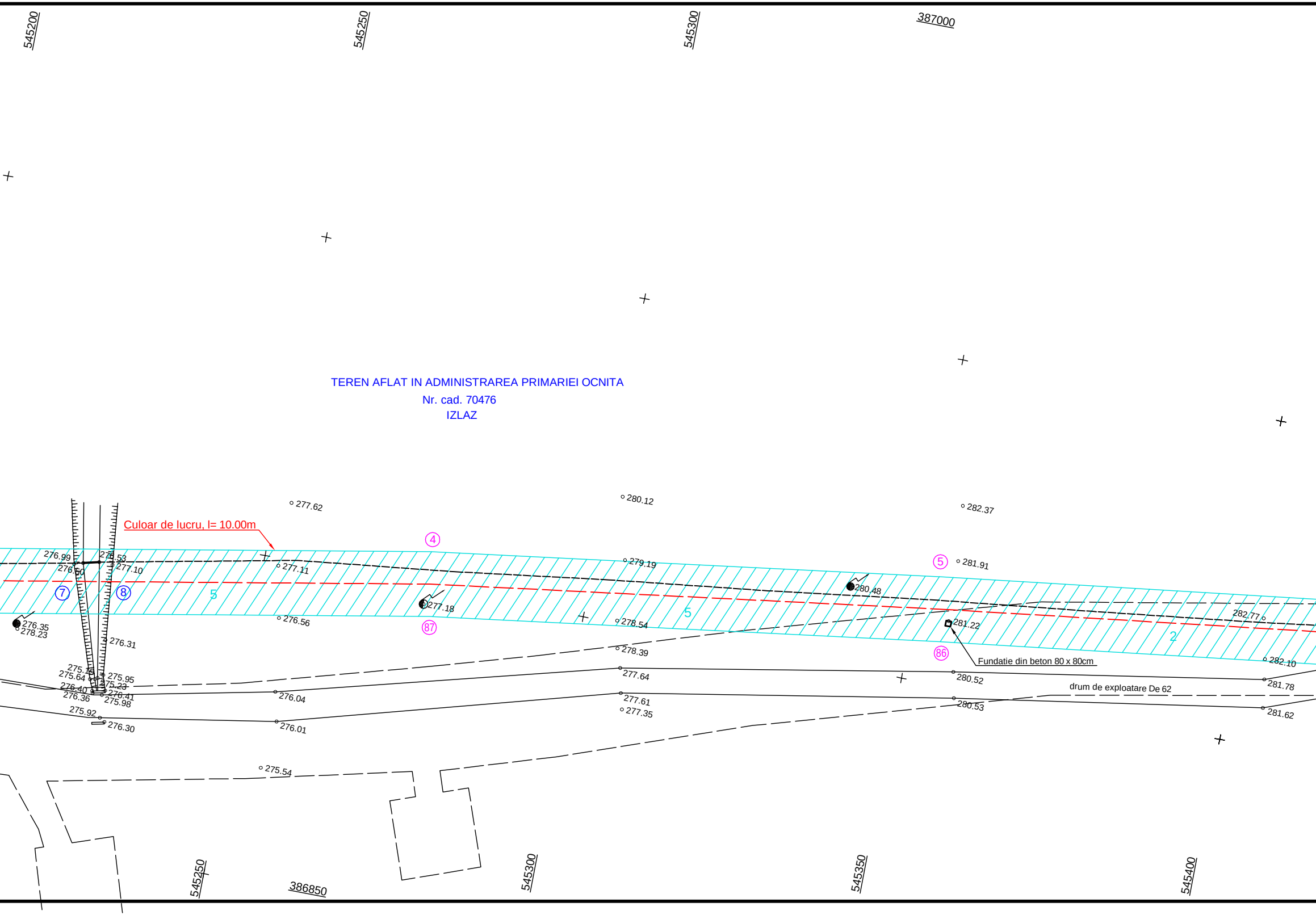
545200
545250
545300
387000
TEREN AFLAT IN ADMINISTRAREA PRIMARIEI OCNITA
Nr. cad. 70476
IZLAZ
277.62
280.12
282.37
Culoar de lucru, l= 10.00m
④
⑤
276.99
276.53
276.50
277.10
277.11
279.19
281.91
⑦
⑧
5
5
2
280.48
277.18
276.35
278.23
276.56
278.54
282.77
281.22
⑧⑦
⑧⑥
276.31
278.39
282.10
Fundatie din beton 80 x 80cm
275.19
275.64
275.95
275.23
276.40
276.36
276.41
275.98
276.04
277.64
280.52
281.78
drum de exploatare De 62
275.92
276.30
276.01
277.61
277.35
280.53
281.62
275.54
545250
386850
545300
545350
545400

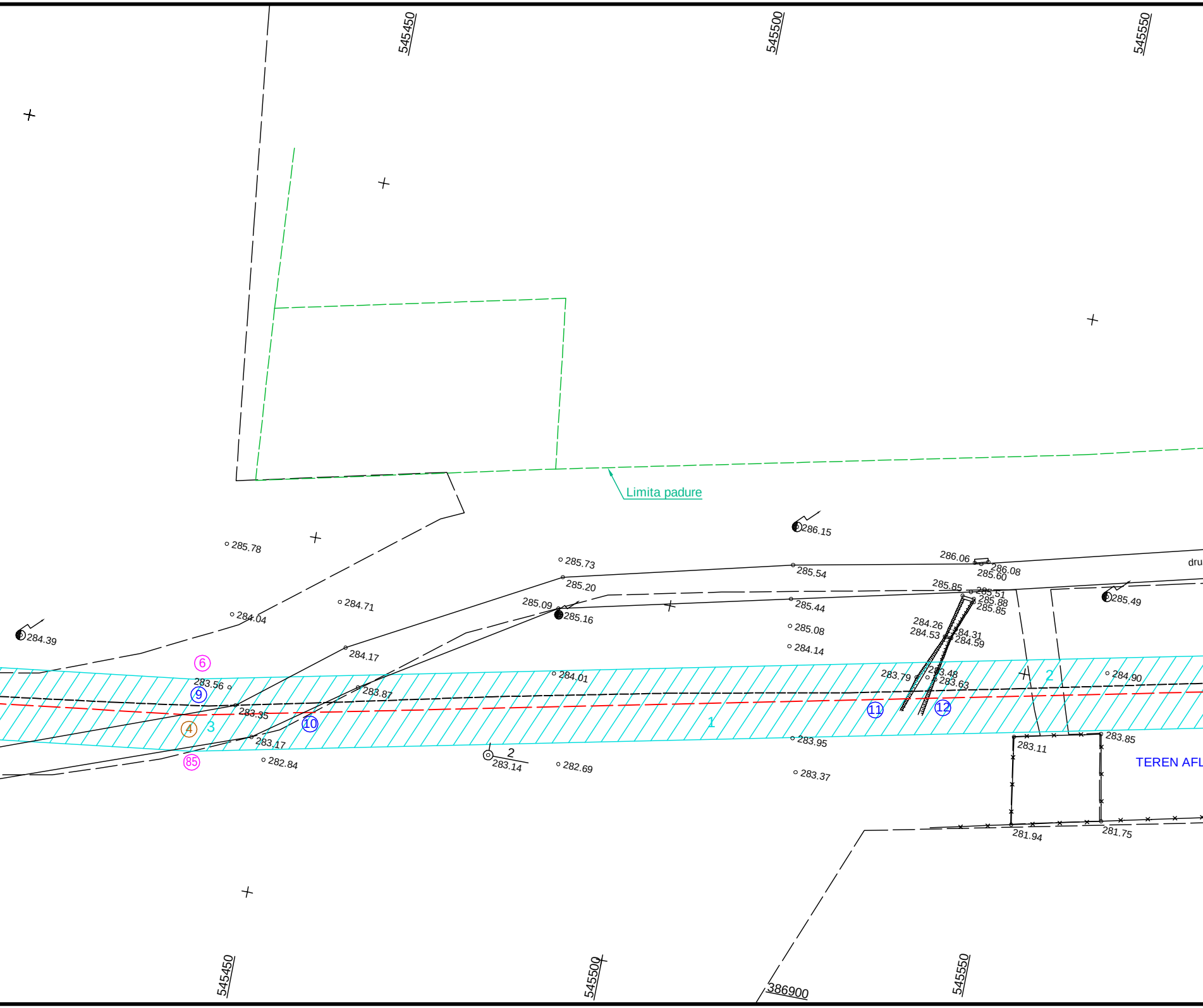
545450
545500
545550
Limita padure
286.15
285.78
285.73
285.54
286.06
286.08
285.60
dru
285.20
285.09
285.16
285.44
285.85
285.51
285.88
285.85
285.49
284.71
284.04
284.39
285.08
284.26
284.53
284.31
284.59
284.14
284.17
6
283.56
9
283.87
284.01
283.79
283.48
283.63
284.90
2
283.35
3
4
10
1
11
12
283.17
283.95
283.11
283.85
85
282.84
2
283.14
282.69
283.37
TEREN AFL
281.94
281.75
545450
545500
545550
386900

TABEL CU PROPRIETARII DE TEREN AFECTATI DE INLOCUIREA CONDUCTEI PROIECTATE

Nr. poz. in plan	Nume si prenume	Amplasament teren	Culoar de lucru Culoar de lucru pentru conducta proiectata			Lungime conducta proiectata [m]	Lungime conducta existenta [m]	Nr. cadastral	Tarla	Categorie folosinta teren
			Lungime culoar / proprietar [m]	Latime culoar [m]	Suprafata ocupata de culoarul conductei proiectate [mp]					
1	PRIMARIA OCNITA	loc. Ocnita, jud. Dambovita	364.915	10.28	3752.315	353.14	320.60	70164	T35/ 36	Izlaz
2	PRIMARIA OCNITA	loc. Ocnita, jud. Dambovita	907.629	10.15	9212.13	909.20	860.24		T35/ 36	Izlaz
3	PRIMARIA OCNITA	loc. Ocnita, jud. Dambovita	99.70	10.00	997.067	47.16	127.32			Drum exploatare DE 62
4	PRIMARIA OCNITA	loc. Ocnita, jud. Dambovita	24.917	10.03	250.002	24.92	26.13	70475	T36	Izlaz
5	PRIMARIA OCNITA	loc. Ocnita, jud. Dambovita	161.32	10.33	1665.693	161.32	168.48	70476	T36	Izlaz
6	OCOLUL SILVIC TGV - P23A -proprietar Badicioiu Gheorghe	loc. Ocnita, jud. Dambovita	140.110	5.60	784.61	140.11	140.110			padure
7	OCOLUL SILVIC TGV PADURE 23A	loc. Ocnita, jud. Dambovita	465.320	5.43	2528.77	465.32	465.320			padure
8	OCOLUL SILVIC TGV PADURE 24A	loc. Ocnita, jud. Dambovita	124.620	8.09	1008.16	124.62	124.620			padure
9	OCOLUL SILVIC TGV PADURE 24C	loc. Ocnita, jud. Dambovita	92.410	6.09	563.18	92.41	92.410			padure
10	OCOLUL SILVIC TGV PADURE 23B	loc. Ocnita, jud. Dambovita	25.430	6.10	155.12	25.43	25.430			padure
11	OCOLUL SILVIC TGV PADURE 23E	loc. Ocnita, jud. Dambovita	39.190	5.84	228.71	39.19	39.190			padure
12	OCOLUL SILVIC TGV PADURE 24B	loc. Ocnita, jud. Dambovita	186.740	6.10	1139.57	186.74	186.740			padure
13	OCOLUL SILVIC TGV PADURE 24B - UAT MORENI	loc. Moreni, jud. Dambovita	108.69	6.00	652.18	101.08	101.080			padure
TOTAL					22937.51	2670.64	2677.67			

Coordonate STER
conduct

Nr. pct	x
①	386915.376
②	386889.439
③	386883.287
④	386922.605
⑤	386969.667
⑥	387066.939
⑦	387092.167
⑧	387135.105
⑨	387149.022
⑩	387105.153
⑪	387124.739
⑫	387130.409
⑬	387155.004
⑭	387191.051
⑮	387362.503
⑯	387363.645
⑰	387440.609
⑱	387509.115
⑲	387499.478
⑳	387484.828
㉑	387379.182
㉒	387308.309

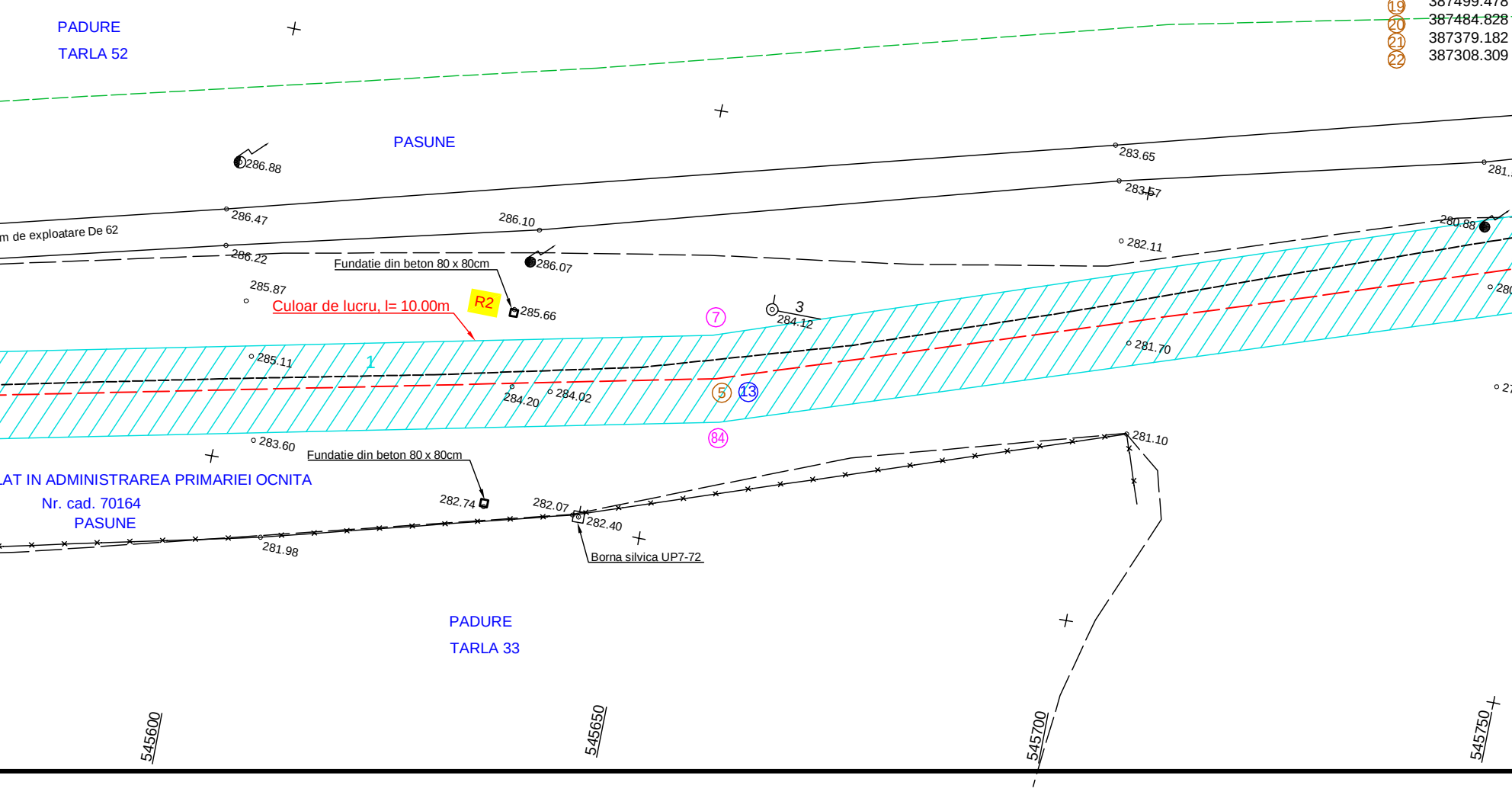
387050
545600
545650
545700
PADURE
TARLA 52
PASUNE
286.88
286.47
286.10
283.65
283.57
281.
m de exploatare De 62
286.22
286.07
282.11
280.88
Fundatie din beton 80 x 80cm
285.87
Culoar de lucru, l= 10.00m
R2
285.66
7
3
284.12
280
285.11
1
281.70
284.20
284.02
5
13
84
27
283.60
Fundatie din beton 80 x 80cm
281.10
LAT IN ADMINISTRAREA PRIMARIEI OCNITA
Nr. cad. 70164
PASUNE
282.74
282.07
282.40
281.98
Borna silvica UP7-72
PADURE
TARLA 33
545600
545650
545700
545750

EO 70 luate pe traseul
ei proiectate

y
545053.333
545140.648
545182.738
545437.815
545655.223
545945.560
546109.751
546305.293
546417.959
546524.166
546578.300
546635.974
546660.414
546801.918
547017.981
547069.251
547115.046
547210.511
547278.911
547312.319
547400.254
547410.806

Coordonate STEREO 70 pentru reperi

Nr. reper	x	y	z
R1 (priza potential)	386918.510	545049.963	274.90
R2 (fundatie beton)	386973.101	545630.990	285.66
R3 (tub fantana)	387151.945	546405.179	284.68
R4 (borna)	387141.351	546643.505	309.75
R5 (borna)	387255.104	547398.020	378.17

Coordonate STEREO 70 pentru puncte de statie determinate prin metoda STATICA, au fpst folosite statiile permanente Campina(TGGC) si Bucuresti (BUCU)

Nr. statie	x	y	z
1	386905.655	545158.478	277.032
2	386924.939	545479.181	283.333
5	387134.302	546321.410	285.198
6	387102.142	546521.561	294.472
30	387328.903	547406.409	380.642
31	387234.302	547382.804	375.697

Racordarea planselor

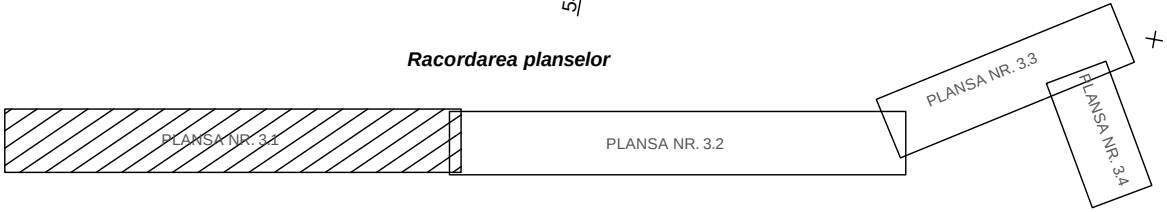
PLANSA NR. 3.1
PLANSA NR. 3.2
PLANSA NR. 3.3
PLANSA NR. 3.4

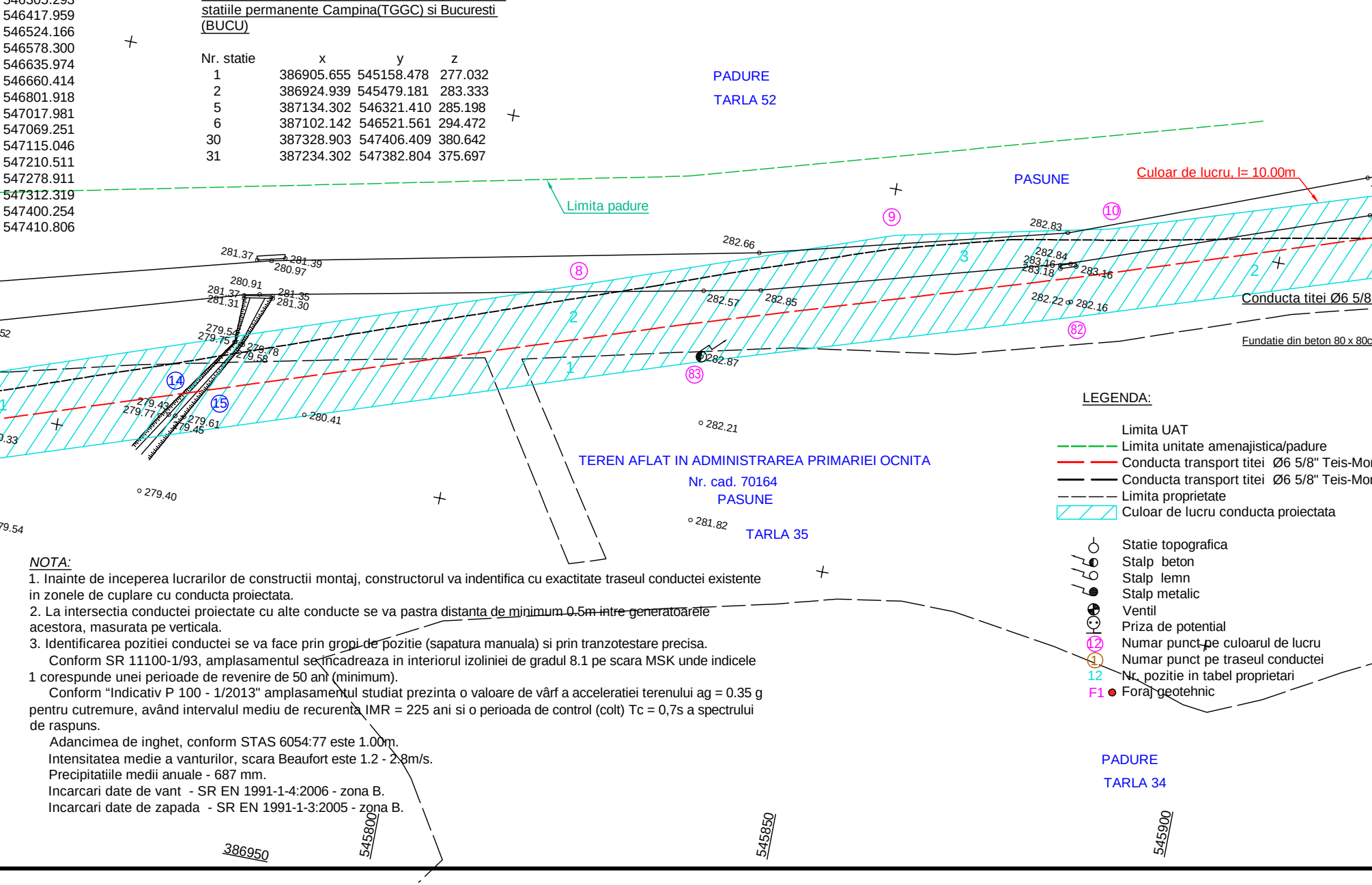
545750
545800
545850
387100
545900
PADURE
TARLA 52
PASUNE
Culoar de lucru, l= 10.00m
Limita padure
Conducta titei Ø6 5/8
Fundatie din beton 80 x 80c
281.37
281.39
280.97
280.91
281.37
281.35
281.31
281.30
279.54
279.75
279.78
279.58
279.43
279.77
279.61
279.45
280.41
279.40
282.66
282.83
282.84
283.16
283.18
283.16
282.57
282.85
282.22
282.16
282.87
282.21
281.82
8
9
10
82
83
14
15
1
2
3
TEREN AFLAT IN ADMINISTRAREA PRIMARIEI OCNITA
Nr. cad. 70164
PASUNE
TARLA 35
PADURE
TARLA 34
386950
545800
545850
545900

LEGENDA:

Limita UAT
Limita unitate amenajistica/padure
Conducta transport titei Ø6 5/8" Teis-Mor
Conducta transport titei Ø6 5/8" Teis-Mor
Limita proprietate
▨ Culoar de lucru conducta proiectata
Statie topografica
Stalp beton
Stalp lemn
Stalp metalic
Ventil
Priza de potential
⑫ Numar punct pe culoarul de lucru
① Numar punct pe traseul conductei
12 Nr. pozitie in tabel proprietari
F1 ● Foraj geotehnic

NOTA:

1. Inainte de inceperea lucrarilor de constructii montaj, constructorul va indentifica cu exactitate traseul conductei existente in zonele de cuplare cu conducta proiectata.
2. La intersectia conductei proiectate cu alte conducte se va pastra distanta de minimum 0.5m intre generatoarele acestora, masurata pe verticala.
3. Identificarea pozitiei conductei se va face prin gropi de pozitie (sapatura manuala) si prin tranzotestare precisa.

Conform SR 11100-1/93, amplasamentul se incadreaza in interiorul izoliniei de gradul 8.1 pe scara MSK unde indicele 1 corespunde unei perioade de revenire de 50 ani (minimum).

Conform “Indicativ P 100 - 1/2013" amplasamentul studiat prezinta o valoare de vârf a acceleratiei terenului ag = 0.35 g pentru cutremure, având intervalul mediu de recurenta IMR = 225 ani si o perioada de control (colt) Tc = 0,7s a spectrului de raspuns.

Adancimea de inghet, conform STAS 6054:77 este 1.00m.

Intensitatea medie a vanturilor, scara Beaufort este 1.2 - 2.8m/s.

Precipitatiile medii anuale - 687 mm.

Incarcari date de vant - SR EN 1991-1-4:2006 - zona B.

Incarcari date de zapada - SR EN 1991-1-3:2005 - zona B.

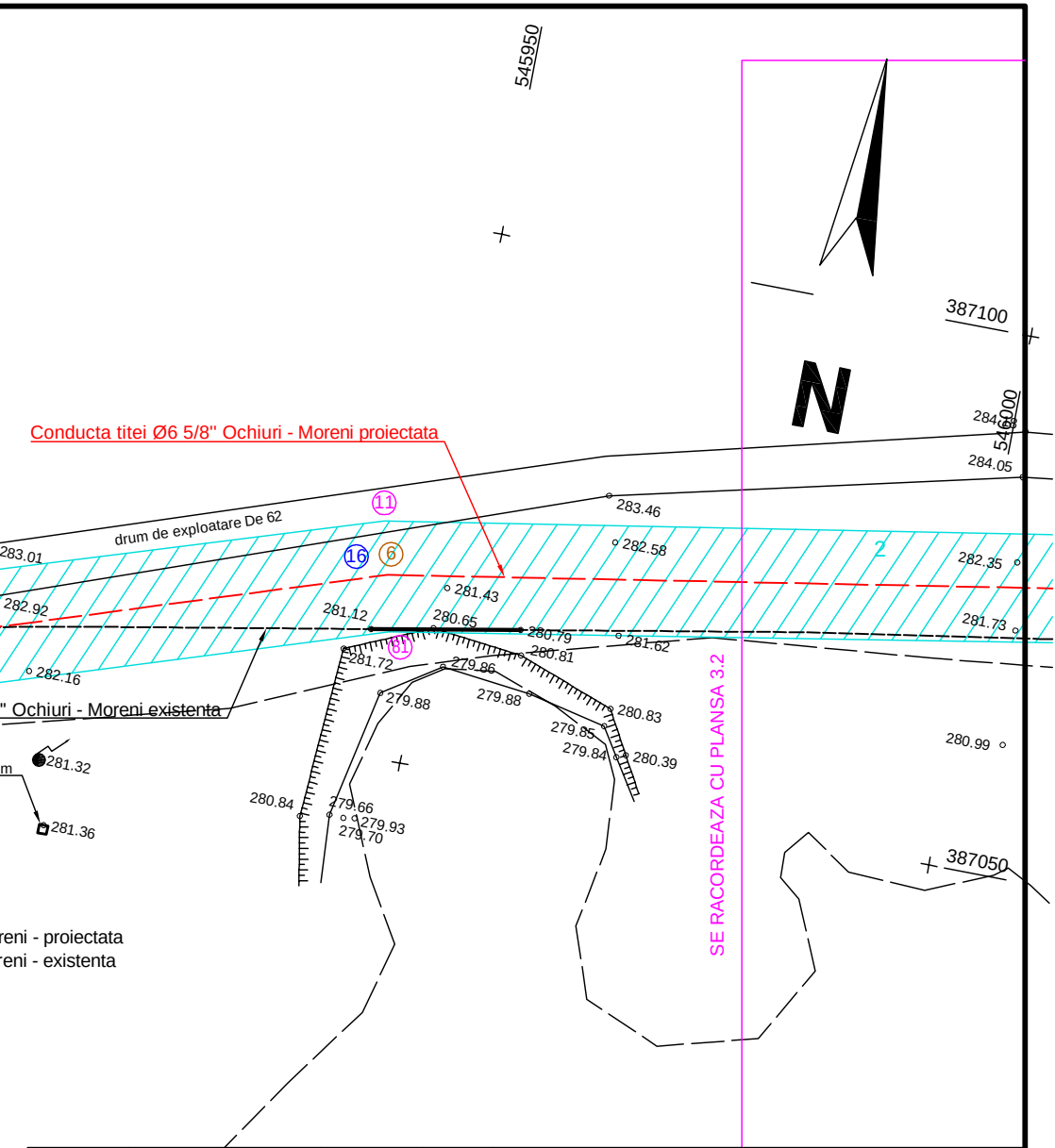
545950
387100
546000
N
284.05
283.46
Conducta titei Ø6 5/8'' Ochiuri - Moreni proiectata
drum de exploatare De 62
11
16
6
2
283.01
282.92
282.58
281.43
281.12
280.65
280.79
281.62
282.35
281.73
282.16
81
281.72
279.86
280.81
'' Ochiuri - Moreni existenta
279.88
279.88
280.83
279.85
279.84
280.39
280.99
m
281.32
281.36
280.84
279.66
279.93
279.70
SE RACORDEAZA CU PLANSA 3.2
387050
reni - proiectata
reni - existenta

Verificator/ Expert	Nume	Semnatura	Cerinta	Referat / Expertiza Nr. / Data

<table>
<tr><td colspan="4">S.C. SNIF PROIECT S.A. Targoviste
Numar de inmatriculare J15/925/2005</td><td>Beneficiar:
CONPET S.A. PLOIESTI</td><td>Pr. nr.
310</td></tr>
<tr><td>Specificatie</td><td></td><td>Semnatura</td><td rowspan="2">Scara:
1:500</td><td rowspan="2">"Inlocuire conducta de transport titei 6 5/8" Ochiuri-Moreni, in zona statie Ochiuri - traversare parau Slanic, in lungime de cca. 600m si in zona islaz Ocnita in lungime de cca. 3000m (total cca. 3600m) si refacere instalatie de lansare curatitoare din incinta Statiei Ochiuri"</td><td rowspan="2">Faza
PT+CS+DE</td></tr>
<tr><td>Masurat</td><td>Th. topo. Ambroze C.</td><td></td></tr>
<tr><td>Desenat</td><td>Ing. Radu Florin</td><td></td><td rowspan="2">Data:
2015</td><td rowspan="2">PLAN DE SITUATIE
loc. Ocnita, jud. Dambovita</td><td rowspan="2">Pl. nr.
3.1</td></tr>
<tr><td>Sef proiect</td><td>Ing. Costea Paul</td><td></td></tr>
</table>